

# Krajský úřad Ústeckého kraje

odbor dopravy a silničního hospodářství

Dle rozdělovníku

Spisová značka: KUUK/077859/2026/3  
Číslo jednací: KUUK/092641/2026/Sv  
UID: kuukes9df5a339  
Počet stran/příloh: 3/2  
Vyřizuje/linka: Pavel Svoboda/599  
Datum: 15. 05. 2026

## VEŘEJNÁ VYHLÁŠKA

### Oznámení o návrhu opatření obecné povahy

Krajský úřad Ústeckého kraje, odbor dopravy a silničního hospodářství, jako příslušný správní úřad ve věcech stanovení místní a přechodné úpravy provozu na pozemních komunikacích - silnicích I. třídy dle ustanovení § 124 odst. 4 písm. b) zákona č. 361/2000 Sb., o provozu na pozemních komunikacích a o změnách některých zákonů (zákon o silničním provozu), ve znění pozdějších předpisů (dále jen „zákon o silničním provozu“), podle § 77 odst. 1 písm. b) téhož zákona a v souladu s ustanovením zákona č. 500/2004 Sb., správní řád, ve znění pozdějších předpisů (dále jen „správní řád“)

**zveřejňuje záměr stanovení místní úpravy provozu na pozemních komunikacích, spočívající v doplnění svislého dopravního značení v rozsahu a přesném umístění dle připojené přílohy.**

**Silnice:** I/15  
**Lokalita:** V lokalitě obce Horní Řepčice, staničení km 48,2, okr. Litoměřice  
**Důvod:** Doplnění chybějícího dopravního značení před křižovatkou se silnicí č. III/24074  
**Navrhovatel:** Ředitelství silnic a dálnic s. p., IČ: 65993390, se sídlem Čerčanská 2023/12, Krč, 140 00 Praha 4, Správa Chomutov, Hochova 3945, 430 01 Chomutov v řízení zastoupený firmou KOMOVIA s.r.o., IČ: 04363795, se sídlem Olšanská 1a, Žižkov, 130 00 Praha 3  
**Návrh:** Osazení nového svislého dopravního značení č. P 1 „Křižovatka s vedlejší pozemní komunikací“  
**- v přesném umístění dle připojené přílohy**  
**Název akce:** „I/15 km 48,2 x III/24074 - stanovení dopravního značení“ (hlavní inženýr projektu Ing. Václav Marvan)  
**Název příloh:** Výkresy „Přehledná situace“ + „Situace dopravního značení“ (měřítko: 1:500, datum: 11/2025, vypracoval: Ing. Matyáš Čap)

### **při dodržení těchto podmínek:**

1. Rozměry, provedení, osazení či vyznačení předmětného dopravního značení či zařízení musí být v souladu s Vyhláškou č. 294/2015 Sb., kterou se provádějí pravidla provozu na pozemních komunikacích, v souladu s ČSN EN 12899-1 a dále v souladu s technickými podmínkami TP 65 – Zásady pro dopravní značení na pozemních komunikacích.
2. Předmětnou místní úpravu provozu bude zajišťovat prostřednictvím odborné firmy na své náklady majetkový správce silnic I. třídy na území Ústeckého kraje, tj. Ředitelství silnic a dálnic s. p., Správa Chomutov.
3. Předmětná místní úprava provozu bude provedena nejdříve až po nabytí účinnosti příslušného Opatření obecné povahy.

## **ODŮVODNĚNÍ**

Krajský úřad Ústeckého kraje, odbor dopravy a silničního hospodářství, jako příslušný správní úřad ve věcech stanovení místní a přechodné úpravy provozu na pozemních komunikacích – silnicích I. třídy na území Ústeckého kraje obdržel návrh, podložený vyobrazením návrhu změny místní úpravy, čímž byl dán podnět k přeznačení dotčené silnice I. třídy. Na základě tohoto podnětu správní orgán po vlastním uvážení zahájil příslušné správní řízení a v souladu s § 172 odst. 1 zákona č. 500/2004 Sb., správní řád, § 77 odst. 5 zákona č. 361/2000 Sb., o provozu na pozemních komunikacích a o změnách některých zákonů (zákon o silničním provozu), ve znění pozdějších předpisů vystavil tento návrh opatření obecné povahy.

Předmětný návrh na změnu místní úpravy provozu pozemní komunikace – dotčené silnici I. třídy, byl v souladu se zněním § 77 odst. 2 a 3 zákona o silničním provozu projednán s příslušným dotčeným orgánem, tzn. Policií ČR, Krajským ředitelstvím policie Ústeckého kraje, Územním odborem Litoměřice – dopravním inspektorátem, jež předmětný návrh odsouhlasil svým stanoviskem ze dne 2. 4. 2026 pod č. j. KRPU-55008-2/ČJ-2026-040606.

## **POUČENÍ**

Vlastníci nemovitostí, jejichž práva, povinnosti nebo zájmy související s výkonem vlastnického práva mohou být opatřením obecné povahy přímo dotčeni, mohou podat písemné odůvodněné námitky, ostatní osoby, jejichž práva, povinnosti nebo zájmy mohou být dotčeny, mohou uplatnit písemné připomínky v termínu do 30 dnů ode dne zveřejnění.

**V souladu s ustanovením § 172 a 173 Zákona č. 500/2004 Sb., správní řád, je tento návrh opatření obecné povahy vyvěšen na dobu 15 dnů.**

Otisk úředního razítka

Mgr. Petra Kudrnová  
vedoucí oddělení pozemních komunikací

**Příloha:** - Výkres „Situace dopravního značení“  
- Výkres „Situace dopravního značení“

Na úřední desce příslušného úřadu, vyvěšeno dne: ..... sejmuto dne: .....  
(razítko, podpis orgánu, který potvrzuje vyvěšení a sejmutí oznámení)

**Na úřední desce vyvěsí:**

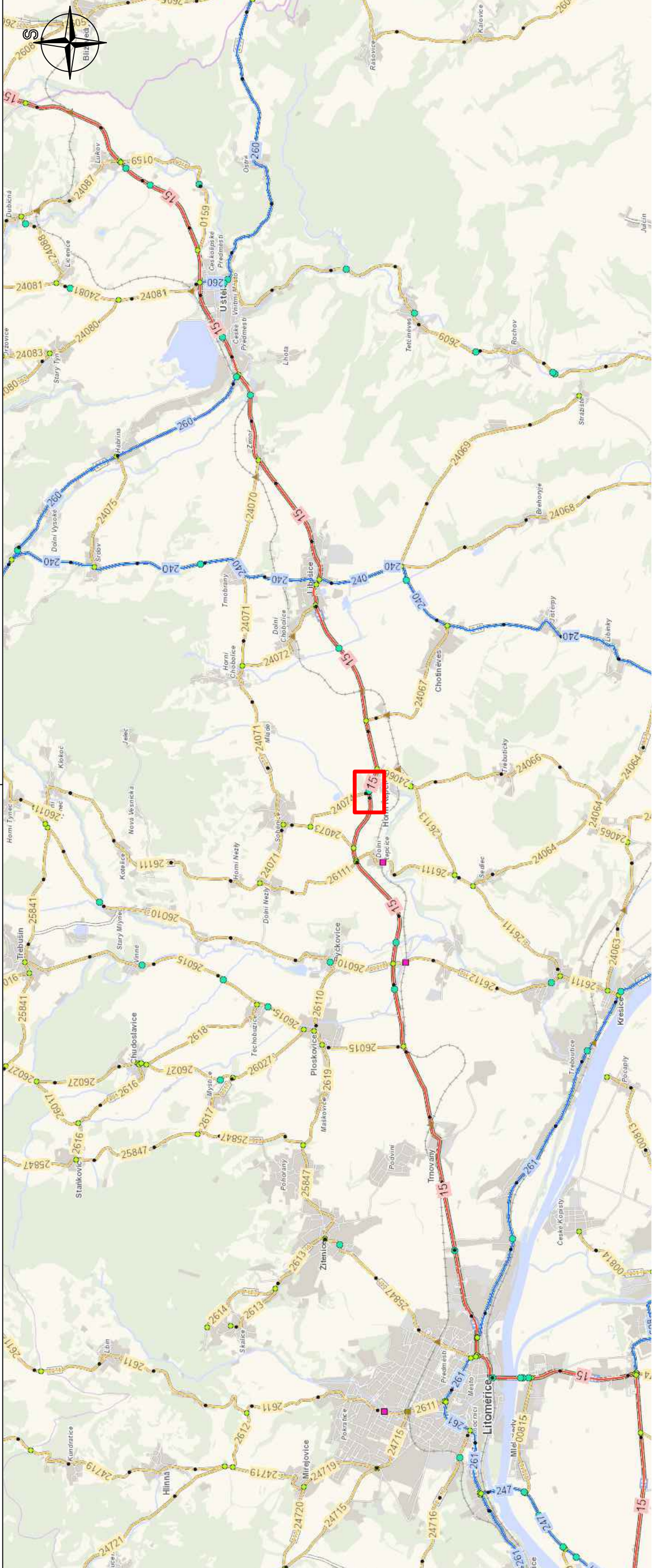
- Krajský úřad Ústeckého kraje, Velká Hradební 3118/48, 400 02 Ústí nad Labem  
(termín vyvěšení na této desce je rozhodný z hlediska řádného doručení před-  
mětného opatření obecné povahy)
- Obecní úřad Horní Řepčice, Horní Řepčice 61, PSČ 411 45

**Na vědomí:**

**Navrhovatel:** - Ředitelství silnic a dálnic s. p., IČ: 65993390,  
se sídlem Čerčanská 2023/12, Krč, 140 00 Praha 4,  
Správa Chomutov, Kochova 3945, 430 01 Chomutov,  
v řízení zastoupený společností KOMOVIA s.r.o., IČ: 04363795,  
se sídlem Olšanská 2643/1a, Žižkov, 130 00 Praha 3,  
korespondenční adresa: tř. Budovatelů 2923/166, 434 01 Most

**Dotčený orgán:** - Policie ČR, Krajské ředitelství policie Ústeckého kraje,  
Územní odbor Litoměřice – dopravní inspektorát,  
Eliášova 13, 412 01 Litoměřice  
(k č. j. KRPU-55008-2/ČJ-2026-040606)

**Majetkový správce:** - Ředitelství silnic a dálnic s. p.,  
Správa Chomutov,  
Kochova 3975, 430 01 Chomutov



Objednatel:



ŘEDITELSTVÍ SILNIC A DÁLNIC S.P.  
SPRAVA CHOMUTOV  
KOCHOVA 3975  
430 01 CHOMUTOV

Generální projektant:



Hlavní inženýr projektu:  
Ing. Václav Marvan

Vypracoval:  
Ing. Matyáš Čap

Název akce:

I/15 km x III/24074 - stanovení dopravního značení

Část:

Datum:  
11/2025

Číslo části:

-

Název přílohy:

1:40 000

Počet formátů:

2xA4

Číslo přílohy:






1.1

Přehledná situace



Nové svíslé dopravní značení

-  **P1 (pravostranná)** – umístěno na nový ocelový sloupek

- Legenda**
-  Katastrální mapa
  -  Osa komunikace
  -  Stávající ocelové svodidlo
  -  Stávající svíslé dopravní značení
  -  Nové svíslé dopravní značení

Pozn.:  
 Provedení a umístění dopravního značení musí odpovídat vyhlášce č.294/2015 Sb., kterou se provádějí pravidla provozu na pozemních komunikacích a bude v souladu s TP 65 (Zásady pro dopravní značení na pozemních komunikacích).

Objednatel: **ŘEDITELSTVÍ SILNIC A DÁLNIC**  
 ŘEDITELSTVÍ SILNIC A DÁLNIC S.P.  
 SPRÁVA CHOMUTOV  
 KOCHOVA 3975  
 430 01 CHOMUTOV

Generální projektant:	<b>KOMOVIA</b>	Hlavní inženýr projektu:	Ing. Václav Marvan
Název akce:	I/15 km x III/24074 - stanovení dopravního značení	Číslo smlouvy:	Ing. Matyáš Cap
Část:		Stupeň:	-
		Datum:	11/2025
		Číslo části:	-
Název přílohy:		Měřítko:	1:500
		Číslo přílohy:	Počet formátů: 4xA4
			Číslo přílohy: 1.2

Situace dopravního značení